



УТВЕРЖДАЮ

Директор МБУДО Центр «Юность»

Е. В. Ромах

«01» июля 2016г.

**ПАСПОРТ ДОСТУПНОСТИ
объекта социальной инфраструктуры (ОСИ)
№ 2**

1. Общие сведения об объекте

1.1. Наименование (вид) объекта: **структурное подразделение МБУДО Центр «Юность», МПК «Ритм».**

1.2. Адрес объекта: 630061, г. Новосибирск, ул. Кочубея, 9/2.

1.3. Сведения о размещении объекта:

- отдельно стоящее здание, 2 этажа (с цокольным этажом), 1285,2 м².

- пристройка к жилому ___ этажному дому этажа, _____ кв. м.

- наличие прилегающего земельного участка – **да**;

1.4. Год постройки здания: 1996, последнего капитального ремонта: 2008 год.

1.5. Дата предстоящих плановых ремонтных работ: *текущего* _____, *капитального* _____.

Сведения об организации, расположенной на объекте.

1.6. Название организации (учреждения), (полное юридическое наименование согласно Уставу, краткое наименование): муниципальное бюджетное учреждение дополнительного образования города Новосибирска «Детский (подростковый) центр «Юность». Краткое наименование: МБУДО Центр «Юность».

1.7. Юридический адрес организации (учреждения): 630129, г. Новосибирск, ул. Курчатова, 3.

1.8. Основание для пользования объектом: **оперативное управление.**

1.9. Форма собственности: (**государственная**, негосударственная).

1.10. Территориальная принадлежность: (*федеральная, региональная, **муниципальная***).

1.11. Вышестоящая организация (*наименование*): **департамент образования мэрии города Новосибирска.**

1.12. Адрес вышестоящей организации, другие координаты: **департамент образования мэрии города Новосибирска: 630099, г. Новосибирск, ул. Красный проспект, 34, тел. 227-45-00.**

2. Характеристика деятельности организации на объекте.

(по обслуживанию населения)

2.1. Сфера деятельности: **дополнительное образование.**

2.2. Виды оказываемых услуг: **реализация программ дополнительного образования.**

2.3. Форма оказания услуг: **на объекте.**

2.4. Категории обслуживаемого населения по возрасту: **дети и взрослые.**

2.5. Категории обслуживаемых инвалидов: **с нарушениями зрения, нарушениями слуха.**

2.6. Плановая мощность: посещаемость (количество обслуживаемых в день) – 700 чел., вместимость – 350 чел., пропускная способность – 700 чел.

2.7. Участие в исполнении ИПР инвалида, ребенка-инвалида – **да.**

3. Состояние доступности объекта.

3.1. Путь следования к объекту пассажирским транспортом. (описать маршрут движения с использованием пассажирского транспорта).

Автобус № 13, маршрутное такси № 9, 24 остановка – магазин Школа (ул. Кочубея). Наличие адаптированного пассажирского транспорта к объекту – **нет.**

3.2. Путь к объекту от ближайшей остановки пассажирского транспорта:

3.2.1. Расстояние до объекта от остановки транспорта – **130 м.**

3.2.2. Время движения (пешком) – **3 мин.**

3.2.3. Наличие выделенного от проезжей части пешеходного пути: (да, нет).

3.2.4. Перекрестки: нерегулируемые; нет.

3.2.5. Информация на пути следования к объекту: нет.

3.2.6. Перепады высоты на пути движения к объекту: есть, (бордюры, ступеньки). Их обустройство для инвалидов на коляске: нет.

3.3. Организация доступности объекта для инвалидов – форма обслуживания*

№№ п/п	Категория инвалидов (вид нарушения)	Вариант организации доступности объекта (формы обслуживания)*
1.	Все категории инвалидов и МГН	
	<i>в том числе инвалиды:</i>	
2	передвигающиеся на креслах-колясках	ДУ
3	с нарушениями опорно-двигательного аппарата	Б
4	с нарушениями зрения	Б
5	с нарушениями слуха	Б
6	с нарушениями умственного развития	Б

* - указывается один из вариантов: «А», «Б», «ДУ», «ВНД».

3.4 Состояние доступности основных структурно-функциональных зон.

№№ п/п	Основные структурно-функциональные зоны.	Состояние доступности, в том числе для основных категорий инвалидов**.
1	Территория, прилегающая к зданию (участок)	ДП-В
2	Вход (входы) в здание	ДП-И (К, О, С, Г)
3	Путь (пути) движения внутри здания (в т.ч. пути эвакуации)	ДЧ-И (О, С, Г)
4	Зона целевого назначения здания (целевого посещения объекта)	ДП-В
5	Санитарно-гигиенические помещения	ДЧ-И (О, С, Г)
6	Система информации и связи (на всех зонах)	ДП-В
7	Пути движения к объекту (от остановки транспорта)	ДП-В

** Указывается: **ДП-В** - доступно полностью всем; **ДП-И** (К, О, С, Г, У) – доступно полностью избирательно (указать категории инвалидов); **ДЧ-В** - доступно частично всем; **ДЧ-И** (К, О, С, Г, У) – доступно частично избирательно (указать категории инвалидов); **ДУ** - доступно условно, **ВНД** – временно недоступно.

3.5. ИТОГОВОЕ ЗАКЛЮЧЕНИЕ о состоянии доступности ОСИ: Объект признан частично доступным избирательно для отдельных категорий инвалидов.

Для обеспечения полной доступности объекта для инвалидов с нарушениями слуха рекомендуется обеспечить размещение указателя направления движения ко входу в здание, оснащение путей движения, в том числе путей эвакуации, санитарно-гигиенических помещений световыми оповещателями.

Наличие информации на всех зонах, в том числе использования пиктограмм и размещения обозначений, в том числе текстовых, изложенных ясным, конкретным языком обеспечит полную доступность для инвалидов с умственными нарушениями.

Для решения вопросов доступности объекта для инвалидов с нарушениями зрения может решаться путём оказания ситуационной помощи на всех зонах, что обеспечит условную

доступность, кроме этого необходимо установить рельефную (тактильную) полосу перед и в завершении лестничного марша прилегающей территории, установить на нее поручни, нанести яркую контрастную маркировку первой и последней ступени, оснастить табличками с информацией, дублированной рельефно-точечным шрифтом входа здания, зон обслуживания, установить мнемосхему (тактильный план здания) в вестибюле, звуковой маяк на входе.

Объект недоступен для инвалидов с нарушениями опорно-двигательного аппарата, в том числе для людей, передвигающихся на инвалидных колясках.

Для указанной категории инвалидов можно добиться полной доступности объекта при условии ситуационной помощи персонала и возможных, без нарушения несущих конструкций здания, поэтажных ремонтных работ, обустройство санитарно-гигиенического помещения.

4. Управленческое решение.

4.1. Рекомендации по адаптации основных структурных элементов объекта.

№ п \п	Основные структурно-функциональные зоны объекта.	Рекомендации по адаптации объекта (вид работы)*.
1	Территория, прилегающая к зданию (участок).	Ремонт (текущий, капитальный);
2	Вход (входы) в здание.	Ремонт (текущий, капитальный);
3	Путь (пути) движения внутри здания (в т.ч. пути эвакуации).	Индивидуальное решение с ТСР
4	Зона целевого назначения здания (целевого посещения объекта).	Индивидуальное решение с ТСР.
5	Санитарно-гигиенические помещения.	Индивидуальное решение с ТСР.
6	Система информации на объекте (на всех зонах).	Приобретение оборудования.
7.	Все зоны и участки.	Индивидуальное решение с ТСР.

*- указывается один из вариантов (видов работ): не нуждается; ремонт (текущий, капитальный); индивидуальное решение с ТСР; технические решения невозможны – организация альтернативной формы обслуживания.

4.2. Период проведения работ с 07.06.2016 г. по 30.06.2016 г.

4.3 Ожидаемый результат (по состоянию доступности) после выполнения работ по адаптации: *полная доступность для инвалидов с нарушением слуха, умственного развития, опорно-двигательного аппарата, частичная доступность для инвалидов с нарушением зрения и передвигающихся на колясках.* Оценка результата исполнения программы, плана (по состоянию доступности).

4.4. Для принятия решения **требуется**, не требуется (нужное подчеркнуть):

4.4.1. Согласование на Комиссии: МБУ «КЦСОН» Калининского района по проведению обследования и паспортизации объектов, находящихся в оперативном управлении учреждения и предоставляемых услуг для маломобильных граждан (наименование Комиссии по координации деятельности в сфере обеспечения доступной среды жизнедеятельности для инвалидов и других МГН).

4.4.2. Согласование работ с надзорными органами: **(в сфере проектирования и строительства, архитектуры, охраны памятников, другое - указать):**

4.4.3. Техническая экспертиза, разработка проектно-сметной документации.

4.4.4. Согласование с вышестоящей организацией (собственником объекта).

4.4.5. Согласование с общественными организациями инвалидов.

5. Особые отметки

ПРИЛОЖЕНИЯ:

1. Анкета обследования на 24 листах.
2. Поэтажные планы, паспорт БТИ _____ - _____ на _____ - _____ л.



Приложение А.3

УТВЕРЖДАЮ

Директор МБУДО Центр «Юность»

Е. В. Ромах

«01» июль 2016г.

АНКЕТА
(информация об объекте социальной инфраструктуры)
К ПАСПОРТУ ДОСТУПНОСТИ ОСИ
№ 2.

1. Общие сведения об объекте.

1.2. Адрес объекта: 630061, г. Новосибирск, ул. Кочубея, 9/2.

1.3. Сведения о размещении объекта:

- отдельно стоящее здание, 2 этажа (с цокольным этажом), 1285,2 м².

- пристройка к жилому ___ этажному дому этажа, _____ кв. м.

- наличие прилегающего земельного участка – да;

1.4. Год постройки здания: 1996, последнего капитального ремонта: 2008 год.

1.5. Дата предстоящих плановых ремонтных работ: текущего _____, капитального _____.

Сведения об организации, расположенной на объекте.

1.6. Название организации (учреждения), (полное юридическое наименование согласно Уставу, краткое наименование): муниципальное бюджетное учреждение дополнительного образования города Новосибирска «Детский (подростковый) центр «Юность». Краткое наименование: МБУДО Центр «Юность».

1.7. Юридический адрес организации (учреждения): 630129, г. Новосибирск, ул. Курчатова, 3.

1.8. Основание для пользования объектом: оперативное управление.

1.9. Форма собственности: (государственная, негосударственная).

1.10. Территориальная принадлежность: (федеральная, региональная, муниципальная).

1.11. Вышестоящая организация (наименование): департамент образования мэрии города Новосибирска.

1.12. Адрес вышестоящей организации, другие координаты: департамент образования мэрии города Новосибирска: 630099, г. Новосибирск, ул. Красный проспект, 34, тел. 227-45-00.

2. Характеристика деятельности организации на объекте.

(по обслуживанию населения)

2.1. Сфера деятельности: дополнительное образование,

2.2. Виды оказываемых услуг: реализация программ дополнительного образования.

2.3. Форма оказания услуг: на объекте,

2.4. Категории обслуживаемого населения по возрасту: дети и взрослые.

2.5. Категории обслуживаемых инвалидов: с нарушениями зрения, нарушениями слуха,

2.6. Плановая мощность: посещаемость (количество обслуживаемых в день) – 700 чел, вместимость – 350 чел, пропускная способность – 700 чел.

2.7. Участие в исполнении ИПР инвалида, ребенка-инвалида: да.

3. Состояние доступности объекта.

3.1 Путь следования к объекту пассажирским транспортом. (описать маршрут движения с использованием пассажирского транспорта).

Автобус № 13, маршрутное такси № 9, 24, остановка – магазин Школа (ул. Кочубея), наличие адаптированного пассажирского транспорта к объекту – нет.

3.2 Путь к объекту от ближайшей остановки пассажирского транспорта:

3.2.1. Расстояние до объекта от остановки транспорта – **130 м.**

3.2.2. Время движения (пешком) – **3 мин.**

3.2.3. Наличие выделенного от проезжей части пешеходного пути: (да, нет).



3.2.4. Перекрестки: *нерегулируемые*; нет.

3.2.5. Информация на пути следования к объекту: нет.

3.2.6. Перепады высоты на пути: есть, (бордюры, ступеньки). Их обустройство для инвалидов на коляске: нет.

1. ТЕРРИТОРИЯ, ПРИЛЕГАЮЩАЯ К ОБЪЕКТУ.

№ п/п	Элементы генплана	Единицы измерения	Норматив	Фактическая величина	Для МГН*	ФОТО	Примечания
1	2	3	4	5	6	7	8
	Парковка для посетителей (официально не организована)						
	Расстояние до входа в здание от остановки.	м	не более 50	-	К, О		П.4.2.2. СП 59.13330.2012
	Доля мест для автотранспорта инвалидов	%	10 (но не менее 1 места)	0	К, О		П.4.2.1. СП 59.13330.2012
	Разметка места для парковки автотранспорта инвалидов	м	6x3,6	отсутствие	К		П.4.2.4. СП 59.13330.2012
	Обозначение места для		наличие	отсутствие	К		П.4.2.1. СП

парковки знаком, принятым в международной практике						59.13330.2012
Путь к главному (специализированному) входу в здание						
- ширина полосы движения - при наличии площадок для разезда ИК (карманов)	м	2,0 Допустимо 1,2	более 2,1 (по ходу движения проходит проезжая часть)	К		П.4.1.7. СП 59.13330.2012
-указатели направления движения		наличие	отсутствуют	К, О, Г		П.4.1.3. СП 59.13330.2012
- высота бордюра	см	5	Более 5	С		П.4.1.9. СП 59.13330.2012
Съезды с тротуаров: уклон вблизи зданий и в затесненных местах		1:12 Допускается 1:10	Отсутствие (тротуары частично заняты стихийно припаркованным транспортом)			
Рельефная (тактильная) полоса перед опасным участком (лестничным маршем, пешеходным переходом, поворотом, входом в здание): расстояние до объекта информации, опасного участка; ширина тактильной полосы	см	80 50-60	отсутствует	С		П.4.1.10. СП 59.13330.2012
Лестница к входной площадке			отсутствует			
Ширина марша лестниц	см	Не менее 135	-			П.4.1.12. СП 59.13330.2012

Высота ступени	см	от 12 до 15	-			П. 4.1.12 СП 59.13330.2012
Ширина проступи	см	от 35 до 40	-			П. 4.1.12 СП 59.13330.2012
Несколько покрытие		наличие	-			П. 4.1.12 СП 59.13330.2012
Рельефная (тактильная) полоса перед лестничным маршем (на расстоянии)	см	за 80-90 м. до лестниц	-	С		П. 4.1.12 СП 59.13330.2012
Ширина рельефной тактильной полосы	см	30-50 м.	-	С		П. 4.1.12 СП 59.13330.2012
Желтая контрастная окраска первой и последней ступеней		наличие	-	С		П. 4.1.12 СП 59.13330.2012
Единообразные геометрия и размеры ширины проступи, высоты подъема		наличие	-	О,С		П. 4.1.12 СП 59.13330.2012
Поручни с двух сторон		наличие	-	О, С		П. 4.1.14 СП 59.13330.2012
- высота поручней	см	Допустимо 85-92	-	О, С		П. 6.16. СП 118.13330.2012
- завершающие части поручней	см	Не менее 30	-	О, С		П.5.3.3 ГОСТ Р 51261
Пандус		наличие	Конструктивно не предусмотрен			
Ширина пандуса	см	Не менее 100	-	К		П.4.1.14, 4.1.15 СП 59.13330.2012
Параметры пандуса: длина марша пандуса уклон пандуса	см	Не более 900 Не круче от 1/12 (8%) до 1:20 (5%)	-	К		П.4.1.14 СП 59.13330.2012
Площадка на горизонтальном участке пандуса	см	Не менее 150x150	-	К		П.4.1.15 СП 59.13330.2012
Поручни с двух сторон:		наличие	-	К,О		П.4.1.15 СП 59.13330.2012
- на высоте	см	70 и 90 (допустимо от 85 до 92)	-	К		П.4.1.15 СП 59.13330.2012

	-завершающие части поручней	см	Длиннее пандуса на 30	-	К, О		П.5.2.3 ГОСТ Р 51261
	Нескользящее покрытие		наличие	-	К,О,С		П.4.1.16. СП 59.13330.2012
	Маркировка поверхности пандуса контрастным цветом или текстурой		наличие	-	С		П.4.1.16. СП 59.13330.2012
	Наружный подъемник: вертикальный (В), наклонный (Н)		наличие	отсутствие	К		П.4.1.14. СП 59.13330.2012


Заключение по зоне:

N п/п	Наименование функционально - планировочного элемента	Наличие элемента			Выявленные нарушения и замечания		Работы по адаптации объектов	
		есть/ нет	N на плане	N фото	Содержание	Значимо для инвалида (категория)	Содержание	Виды работ
1.1	Вход (входы) на территорию	есть			На пути движения к зданию отсутствуют указатели и информация о предоставлении ситуационной помощи	все	Установить указатели, информирующие о пути движения к зданию, а также информацию с номером телефона специалиста, который окажет при необходимости помощь	Организационные мероприятия
1.2	Путь (пути) движения на территории	есть			На пути движения к основному входу (через пандус и лестницу) имеется бордюр более 5 см, съезды для колясок от остановки	К,О	Обустроить съезды для инвалидных колясок с тротуаров, путем соответствующего	Организационные мероприятия



					транспорта не предусмотрены.		обращения к муниципальным органам, в ведении которых находится прилегающий земельный участок.	
1.3	Лестница (наружная)	нет			-		-	-
1.4	Пандус (наружный)	нет			-		-	-
1.5	Автостоянка и парковка	нет			Земельный участок для размещения стоянки отсутствует, технические решения невозможны	К,О	Для организации доступного для инвалидов стояночного места рекомендуется направить соответствующее обращение к муниципальным органам (либо иным), в ведении которых находится прилегающий земельный участок.	Организационные мероприятия

Наименование структурно-функциональной зоны	Состояние доступности	Приложение		Рекомендации по адаптации (вид работы)
		№ на плане	№ фото	
Территория, прилегающая к зданию	ДЧ-И (К,О,Г,У), ВНД (С)			Текущий ремонт, организационные мероприятия

2. ВХОДНАЯ ГРУППА

№№ п/п	Наименование элементов объекта	Единицы измерения	Установленный норматив доступности	Фактическая величина	Доступность для категорий МГН	ФОТО	Ссылка на пункт нормативного документа
1	2	3	4	5	6	7	8
	Крыльцо / входная площадка						
	Габариты площадки: ширина X глубина	см	не менее 140 x200 или 150 x185	Соответствует	К		П.5.1.3. СП 59.13330.2012
	Поручни (ограждение)		наличие	нет	К, О, С		П.5.1.2 СП 59.13330.2012
	Нескользкое покрытие		наличие	нет	Все категории		П. 5.1.3 СП 59.13330.2012
	Навес		наличие	имеется углубление по периметру входной двери	Все категории		П. 5.1.3 СП 59.13330.2012
	Лестница к входной площадке			Конструктивно не предусмотрено.			
	Ширина марша лестниц	см	Не менее 135	-	О,С		П.4.1.12. СП 59.13330.2012
	Высота ступени	см	от 12 до 15	-	О,С		П. 4.1.12 СП 59.13330.2012

	Ширина проступи	см	от 35 до 40	-	О,С		П. 4.1.12 СП 59.13330.2012
	Нескользкое покрытие		наличие	-	О, С, Г		П. 4.1.12 СП 59.13330.2012
	Рельефная (тактильная) полоса перед лестничным маршем (на расстоянии)	см	за 80-90 до лестниц	-	С		П. 4.1.12 СП 59.13330.2012
	Ширина рельефной тактильной полосы	см	30-50	-	С		П. 4.1.12 СП 59.13330.2012
	Желтая контрастная окраска первой и последней ступеней		наличие	-	С		П. 4.1.12 СП 59.13330.2012
	Единообразные геометрия и размеры ширины проступи, высоты подъема		наличие	-	О,С		П. 4.1.12 СП 59.13330.2012
	Поручни с двух сторон		наличие	-	О, С		П. 4.1.14 СП 59.13330.2012
	- высота поручней	см	Допустимо 85-92	-	О, С		П. 6.16. СП 118.13330.2012
	- завершающие части поручней	см	Не менее 30	-	О, С		П.5.3.3 ГОСТ Р 51261
	Пандус		наличие	Конструктивно не предусмотрено.			
	Ширина пандуса	см	Не менее 100	-	К		П.4.1.14, 4.1.15 СП 59.13330.2012
	Параметры пандуса: длина марша пандуса уклон пандуса	см	Не более 900 Не круче 1:20 (5%)	-	К		П.4.1.14 СП 59.13330.2012
	Площадка на горизонтальном участке пандуса	см	Не менее 150x150	-	К		П.4.1.15 СП 59.13330.2012
	Поручни с двух сторон:		наличие	-	К,О		П.4.1.15 СП 59.13330.2012
	- на высоте	см	70 и 90 (допустимо от 85 до 92)	-	К		П.4.1.15 СП 59.13330.2012
	-завершающие части поручней	см	Длиннее пандуса на 30	-	К, О		П.5.2.3 ГОСТ Р 51261
	Нескользкое покрытие		наличие	-	К,О,С		П.4.1.16. СП 59.13330.2012
	Маркировка поверхности пандуса контрастным цветом		наличие	-	С		П.4.1.16. СП 59.13330.2012

	или текстурой						
	Наружный подъемник: вертикальный (В), наклонный (Н)		наличие	отсутствие	К		П.4.1.14. СП 59.13330.2012
	Тамбур						
	Габариты: глубина x ширина	см	не менее 230x150 при реконструкции допустимо от 150 до 180x200	220x290	К		П.5.1.7. СП 59.13330.2012
	Двери 1: распашные (Р), автоматические раздвижные (А)			распашные			
	- ширина дверного проема в свету	см	не менее 120	Входная дверь -180 (две створки - 90)	К		П.5.1.4. СП 59.13330.2012
	- высота порога	см	не более 1,4	6/5	К,О,С		П.5.1.4. СП 59.13330.2012
	Яркая контрастная маркировка на прозрачных полотнах дверей (в виде круга, квадрата)		наличие	отсутствие	С		П.5.1.5. СП 59.13330.2012
	Размер маркировки	см	Не менее 10 x 20	-	С		П.5.1.5. СП 59.13330.2012
	Расположение маркировке на полотне двери	см	Не ниже 120 не выше 150 от земли	-	С		П.5.1.5. СП 59.13330.2012
	Двери 2: распашные (Р), автоматические раздвижные (А)			распашные			
	- ширина дверного проема в свету	см	не менее 120	180 (одна створка 90)	К		П.5.1.4. СП 59.13330.2012
	- высота порога	см	не более 1,4	отсутствие	К,О,С		П.5.1.4. СП 59.13330.2012
	Яркая контрастная маркировка на прозрачных полотнах дверей (в виде круга, квадрата)		наличие	отсутствие	С		П.5.1.5. СП 59.13330.2012
	Размер маркировки	см	Не менее 10 x 20	-	С		П.5.1.5. СП 59.13330.2012
	Расположение маркировке на	см	Не ниже 120	-	С		П.5.1.5. СП

полотне двери		не выше 150 от земли				59.13330.2012
---------------	--	-----------------------------	--	--	--	---------------


Заключение по зоне:


N п/п	Наименование функционально-планировочного элемента	Наличие элемента			Выявленные нарушения и замечания		Работы по адаптации объектов	
		есть/ нет	N на план е	N фото	Содержание	Значимо для инвалида (категория)	Содержание	Виды работ
2.1	Лестница (наружная)	нет						
2.2	Пандус (наружный)	нет						
2.3	Входная площадка (перед дверью)	есть			соответствует	К,О	-	-
2.4	Дверь (входная)	есть			Отсутствует информация об учреждении, дублированная рельефно-точечным шрифтом Брайля, звуковой маяк на входе для посетителей с нарушениями зрения; имеются пороги не соответствующие нормативам	К,О,С	Оснастить входную зону табличкой с информацией об учреждении, дублированной рельефно-точечным шрифтом Брайля, звуковым маяком в качестве ориентира на входе для посетителей с нарушениями зрения, отработать регламент открывания при необходимости второй створки двери и преодоления порогов (при наличии финансовой возможности рекомендуется замена двери с порогами, соответствующими нормативам в строительстве)	Приобретение и установка оборудования, организационные мероприятия
2.5	Тамбур	есть			соответствует			



Наименование структурно-функциональной зоны	Состояние доступности	Приложение		Рекомендации по адаптации (вид работы)
		N на плане	N фото	
Вход в здание	ДП-И (О,Г,У), ДУ (К,С)			Приобретение и установка оборудования, организационные мероприятия

3. ПУТИ ДВИЖЕНИЯ НА ОБЪЕКТЕ
(для доступа к зоне оказания услуги, в том числе пути эвакуации)

№ № п/п	Наименование элементов объекта	Единицы измерения	Установленный норматив доступности	Фактическая величина	Доступность для категории МГН	ФОТО	Ссылка на пункт нормативного документа
	2	3	4	5	6	7	8
	Холлы						
	Ширина пути движения кресла-коляски: в одном направлении при встречном движении	см	не менее 150 не менее 180	560x430	К		П.5.2.1. СП 59.13330.2012
	Ширина прохода в помещении с	см	Не менее 120	80	К,О,С		П.5.2.2.

оборудованием и мебелью						СП 59.13330.2012
Место отдыха и ожидания (не менее 2-3 на каждом этаже):		наличие	наличие	К, О		П. 5.2.6. СП 59.13330.2012
Конструктивные элементы, устройства, размещенные в габаритах путей движения на стенах и других вертикальных поверхностях	см	Выступ - не более чем на 10 ; высота - от 70 до 210 от уровня пола.	отсутствие	К,С		П.5.2.7. СП 59.13330.2012
Ширина дверных и открытых проемов в стене и выходов на лестничную клетку	см	Не менее 90	100	К,О,С		П.5.2.4. СП 59.13330.2012
Лестницы			Наличие			
Ширина лестничного марша: для лестниц зданий с числом пребывающих на смежных этажах более 200 чел. для лестниц остальных зданий, не связанных с пребыванием посетителей; для лестниц, ведущих в помещение с числом пребывающих до 5 чел.	см	не менее 135 не менее 120 не менее 90	160	О,С		П. 6.9. СП 118.13330.2012
Нескользкое покрытие		наличие	отсутствие	О,С	-	П.5.2.9. СП13330.2012

Рельефные (тактильные) и/или контрастно окрашенные участки пола на путях движения перед дверными проемами, входами на лестницы, поворотами (на расстоянии)	см	за 60 до лестниц, дверей, поворотов	отсутствие	С	-	П.5.2.3. СП59.113330.2012
Ступени лестниц должны отличаться по цвету от горизонтальных площадок перед ними		наличие	отсутствие	С	-	П.5.2.12 СП 13330.2012
Единообразная геометрия и размеры ширины проступи, высоты подъема		наличие	наличие	С		П.5.2.9. СП 59.13330
Поручни с двух сторон		наличие	наличие	О,С		П.5.2.15 СП 59.13330.2012
- высота поручней	см	90 (допустимо 85-92)	90	О,С		П.5.2.15. СП 59.13330.2012
- завершающие части поручней	см	Длиннее лестничного марша на 30 (допустимо 27-33)	отсутствие	О,С	-	П.5.2.10. СП59.13330.2012
- пандусы: высота одного подъема угол уклона пандуса при перепаде высот более 20 см угол уклона пандуса при перепаде высот при перепаде высот до 20 см)	см	не более 80 1:20 (5%) 1:10 (10%)	Конструктивно не предусмотрены	К,О	-	П.5.2.13 СП 59.13330.2012
Лифты		наличие	Конструктивно не предусмотрены		-	
Пути эвакуации						

	Двери на путях эвакуации должны иметь контрастную окраску со стенами		наличие	имеется	С		П.5.2.4. СП 59.13330.2012
	Двери 1: распашные (Р), автоматические раздвижные (А)			распашные			
	- ширина дверного проема в свету	см	не менее 120	90	К		П.5.1.4. СП 59.13330.2012
	- высота порога	см	не более 1,4	2	К,О,С		П.5.1.4. СП 59.13330.2012



Заключение по зоне:


N п/п	Наименование функционально-планировочного элемента	Наличие элемента	Выявленные нарушения и замечания				Работы по адаптации объектов	
			есть/ нет	N на плане	N фото	Содержание	Значимо для инвалида (категория)	Содержание
3.1	Коридор (вестибюль, зона ожидания, галерея, балкон)	есть			Соответствует; требуется установка мнемосхемы (тактильного плана	К,О,С	Рекомендуется установить на расстоянии 3-5 м от входа мнемосхему (тактильный	приобретение оборудования

					помещений) для посетителей с нарушениями зрения		план помещений)	
3.2	Лестницы (внутри здания)	есть			требуется установка завершающих частей поручней.			
3.3	Пандус (внутри здания)	нет			требуется установка пандуса.	-	-	-
3.4	Лифт пассажирский (или подъемник)	нет			требуется установка подъемника.	-	-	-
3.5	Дверь	нет						
3.6	Пути эвакуации (в т.ч. зоны безопасности)	есть			На путях эвакуации пороги дверей не соответствуют нормативам доступности для МГН; на путях эвакуации отсутствуют световые оповещатели для посетителей с нарушениями слуха	К,О,С,Г,У	Рекомендуется при наличии финансовой возможности замена двери с порогами, соответствующими нормативам в строительстве; обучить персонал правилам оказания ситуационной помощи инвалидам в чрезвычайных ситуациях: оснастить пути эвакуации световыми оповещателями для посетителей с нарушениями слуха	Организационные мероприятия, приобретение оборудования

Наименование структурно-функциональной зоны	Состояние доступности	Приложение		Рекомендации по адаптации (вид работы)
		№ на плане	№ фото	
Пути (путей) движения внутри здания (в т.ч. путей эвакуации)	ДП-И (О,У) ДЧ-И (К,С,Г)			Техническое решение. Организационные мероприятия, приобретение оборудования

3. ЗОНА ОКАЗАНИЯ УСЛУГИ

№№ помещений по плану БТИ	Наименование элементов объекта	Единицы измерения	Норматив	Фактическая величина	Для категорий МГН*	ФОТО	Примечания
1	2	3	4	5	6	7	8
	Обслуживание через окно/прилавок (гардероб)						
	Высота рабочей поверхности	см	Не выше 85	отсутствует	К	-	П.7.1.9 СП 59.13330.2012
	Ширина зоны обслуживания	см	Не менее 100	-	К	-	П.7.1.9 СП 59.13330.2012
	Игровая комната						
	ширина в свету	см	не менее 90	150 (одна створка 90)	К,О		П.5.1.4. СП 59.13330.2012
	пороги	см	не более 1,4	3	К,О		П.5.1.4. СП 59.13330.2012
	Ширина прохода между оборудованием	см	90-140	соответствует	К,О		П.4.7. СП 138.13330.2012
	Сенсорная комната						
	ширина в свету	см	не менее 90	90	К,О		П.5.1.4. СП 59.13330.2012
	пороги	см	не более 1,4	отсутствует	К,О		П.5.1.4. СП 59.13330.2012
	Ширина прохода между оборудованием	см	90-140	Соответствует Размер помещения 420х640	К,О		П.4.7. СП 138.13330.2012

	Высота размещения оборудования	см		Стол для игр – 50 Экран - 60	К,О		
	Кабинет , творческая мастерская						
	ширина в свету	см	не менее 90	120	К,О		П.5.1.4. СП 59.13330.2012
	пороги	см	не более 1,4	отсутствует	К,О		П.5.1.4. СП 59.13330.2012
	Ширина прохода между оборудованием	см	90-140	Соответствует Размер помещения Кабинет - 270x370	К,О		П.4.7. СП 138.13330.2012



Заключение по зоне:

N п/п	Наименование функционально планировочного элемента	Наличие элемента			Выявленные нарушения и замечания		Работы по адаптации объектов	
		есть/ нет	N на плане	N фото	Содержание	Значимо для инвалида (категория)	Содержание	Виды работ
4.1	Кабинетная форма обслуживания	есть			Дверные проемы не соответствуют	К	Рекомендуется техническое решение и отработка навыков у персонала по оказанию помощи	Техническое решение. Организация

							и сопровождению инвалидов с различными формами ограничений здоровья	нные мероприятия
4.2	Зальная форма обслуживания	нет						
4.3	Прилавочная форма обслуживания	нет						
4.4	Форма обслуживания с перемещением по маршруту	нет	-	-				
4.5	Кабина индивидуального обслуживания	нет	-	-				

Наименование структурно-функциональной зоны	Состояние доступности	Приложение		Рекомендации по адаптации (вид работы)
		N на плане	N фото	
Зона обслуживания инвалидов	ДП-И (К,О,У), ДУ (С,.Г)	-	-	Организационные мероприятия

5. САНИТАРНО-ГИГИЕНИЧЕСКИЕ ПОМЕЩЕНИЯ

№№ помещений	Наименование элементов объекта	Единицы измерения	Норматив	Фактическая величина	Для категорий МГН*	ФОТО	Примечания
1		3	4	5	6	7	8
	Знак доступности помещения на высоте	см	Наличие 135 см.	отсутствует	К, О, С, Г		П.5.3.6. СП 59.13330.2012
	Ширина дверного проема	см	Не менее 90 см.	80	К		П.5.3.3. СП 59.13330.2012
	Пороги			наличие			П.5.1.4. СП 59.13330.2012
	Раковина: • зона у раковины для кресла-коляски (минимальные глубина x ширина) • высота раковины • опорный поручень	см	не менее 130x 85 см 75-85 см наличие	отсутствует 80 отсутствует			П. 5.3.3., 5.4.2. СП 59.13330.2012
	Сушилка для рук	см	Не более 80	отсутствует	К,0		П.5.4.2. СП 59.13330.2012
	габариты универсальной кабины	см	Не менее 220 x 215	215x190	К		П.5.3.3. СП 59.13330.2012
	-опорные поручни*		наличие	отсутствует	К, О	-	П.5.3.3.

				вует			СП 59.13330.2012
	Система тревожной сигнализации (кнопка вызова персонала)		наличие	отсутст вие		-	П.5.3.6. СП 59.13330.2012

* - при установке опорных поручней следует руководствоваться ГОСТ Р 51261-99


Заключение по зоне

N п/п	Наименование функционально-планировочного элемента	Наличие элемента			Выявленные нарушения и замечания		Работы по адаптации объектов	
		есть/ нет	N на плане	N фото	Содержание	Значимо для инвалида (категория)	Содержание	Виды работ
5.1	Туалетная комната	есть			Дверной проем, размещение приспособлений и оборудования не соответствуют нормативам	К,О	Заменить двери, оснастить доступную кабину информационной табличкой дублированную шрифтом Брайля. Установить кнопку вызова в кабине и оснастить ее яркой контрастной окантовкой, хорошо заметной в интерьере. Оснастить кабину световым оповещателем для глухих посетителей. Оснастить раковину опорным поручнем. При наличии финансовой возможности заменить поручни унитаза на поручни с более функциональной конструкцией (хотя бы один поручень откидной), размещенные на высоте удобной для инвалида на коляске (60-70см). Оснастить кабину крючками для тростей костылей. Разметить навесное оборудование не выше 85 см (сушилка, держатель для бумаги, зеркало). Дверь оснастить запорным механизмом с возможностью открывания снаружи.	Текущий ремонт, приобретение оборудования
5.2	Душевая/ванная комната	нет					-	

5.3	Бытовая комната (гардеробная)	нет						-	
-----	----------------------------------	-----	--	--	--	--	--	---	--

Наименование структурно-функциональной зоны	Состояние доступности	Приложение		Рекомендации по адаптации (вид работы)
		№ на плане	№ фото	
Санитарно-гигиенические помещения	ДЧ-В			Текущий ремонт, приобретение оборудования

6. СРЕДСТВА ИНФОРМАЦИИ И ТЕЛЕКОММУНИКАЦИИ на объекте

№ помещен ий по плану БТИ	Наименование элементов объекта	Единицы измерения	Нормати в	Фактическая величина	Для категорий МГН*	ФОТО	Примеча ния
1		3	4	5	6	7	8
	Табло, щиты и другие визуальные средства информации о назначении объекта (предоставляемых услугах)		наличие	отсутствует	С,У	-	
	Визуальная информация на контрастном фоне		наличие	Имеется	С	-	П.5.5.4 ;5,5.6. СП 59.13330. 2012
	Размещение на высоте	см	не ниже 150 не выше 450 от пола	имеется	К, С		П.5.5.4 СП 59.13330. 2012
	Высота прописных букв	см	не менее 7,5	имеется	С		П.6.8.3 ГОСТ P51671
	Указатели, пиктограммы:			имеется	С,У		
	Размещение на высоте	см	не более 250 от пола	наличие	К, С		П. 6.12 ГОСТ P51671
	Размер пиктограммы: рядом с входом в	см	20 x 20 10 X 10	-	Г,О,К	-	П.

	общественные здания и сооружения; на элементах зданий и сооружений, рядом с входом в отдельные помещения*						4.5.1.4. ГОСТ Р 52131
	Тактильные средства информации о предоставлении услуги, выполненные шрифтом Брайля		наличие	отсутствие	С	-	П.6.16 ГОСТ Р 51671
	-высота размещения	см	120-160	-	С	-	П.6.18 ГОСТ Р51671
	Информационная мнемосхема (тактильная схема движения) Размещение: справа по ходу движения на удалении 3-5 м от входа		наличие	отсутствие	С	-	П.7.1.8. СП 59.13330. 2012
	Надписи и знаки для идентификации помещений*		наличие	имеется			
	-высота размещения	см	не выше 150	-	С,У		П.6.21.4 ГОСТ Р51671
	Звуковая информация: система двусторонней связи, звуковые информаторы по типу телефонов-автоматов, звуковые аварийные сигнальные устройства, индукционные контуры или другие индивидуальные беспроводные устройства.		Наличие	отсутствие	С,Г	-	П.5.5.6., 7.1.12 СП 59.13330. 2012

* Для постоянной идентификации комнат и помещений надписи и знаки должны быть **нанесены на стене**, находящейся рядом с замочной стороной двери, что позволит инвалиду приблизиться к надписи и к знаку на расстояние до 8 см, не натываясь на выступающие объекты или не сталкиваясь с распахивающейся дверью. **Не допускается размещение тактильных надписей, знаков или пиктограмм на полотнах входных дверей.**

Заключение по зоне:

N п/п	Наименование функционально-планировочного элемента	Наличие элемента			Выявленные нарушения и замечания		Работы по адаптации объектов	
		есть/нет	N на плане	N фото	Содержание	Значимо для инвалида (категория)	Содержание	Виды работ
6.1	Визуальные средства	есть			Отсутствуют световые оповещатели для посетителей с нарушениями слуха	Г	Приобрести и установить световые оповещатели на путях эвакуации и туалетной комнате	Приобретение оборудования
6.2	Акустические средства	нет			Отсутствует звуковой маяк на центральном входе в здание	Г	При наличии технической возможности установить звуковой маяк	Приобретение оборудования
6.3	Тактильные средства	нет			По всему зданию отсутствует таблички с информацией, выполненной рельефно-точечным шрифтом, отсутствует мнемосхема (тактильный план здания)	С	Рекомендуется изготовить и установить таблички с информацией, выполненной рельефно-точечным шрифтом в зонах обслуживания, изготовить и установить мнемосхему (тактильный план здания) в районе вестибюля 3-5 м от входа	Приобретение оборудования

Наименование структурно-функциональной зоны	Состояние доступности	Приложение		Рекомендации по адаптации (вид работы)
		N на плане	N фото	
Системы информации на объекте	ДП-И (К,О,У), ДЧ-И (Г), ВНД (С)	-	-	Приобретение оборудования

Примечание:

Принятые сокращения категорий инвалидов: К – лица, передвигающиеся на креслах-колясках, О – лица с нарушением опорно-двигательного аппарата, С – лица с нарушением зрения, Г – лица с нарушением слуха, У – лица с умственными нарушениями



Приложение А.4

УТВЕРЖДАЮ

Директор МБУДО Центр «Юность»

Е. В. Ромах

«01» июля 2016г.

**АКТ ОБСЛЕДОВАНИЯ
объекта социальной инфраструктуры
К ПАСПОРТУ ДОСТУПНОСТИ ОСИ
№ 2.**

г. Новосибирск.

1. Общие сведения об объекте.

1.2. Адрес объекта: 630061, г. Новосибирск, ул. Кочубея, 9/2.

1.3. Сведения о размещении объекта:

- отдельно стоящее здание, 2 этажа (с цокольным этажом), 1285,2 м².
- пристройка к жилому ___ этажному дому этажа, _____ кв. м.
- наличие прилегающего земельного участка – да;

1.4. Год постройки здания: 1996, последнего капитального ремонта: 2008 год.

1.5. Дата предстоящих плановых ремонтных работ: текущего _____, капитального _____.

Сведения об организации, расположенной на объекте.

1.6. Название организации (учреждения), (полное юридическое наименование согласно Уставу, краткое наименование): муниципальное бюджетное учреждение дополнительного образования города Новосибирска «Детский (подростковый) центр «Юность». Краткое наименование: МБУДО Центр «Юность».

1.7. Юридический адрес организации (учреждения): 630129, г. Новосибирск, ул. Курчатова, 3.

1.8. Основание для пользования объектом: оперативное управление.

1.9. Форма собственности: (государственная, негосударственная).

1.10. Территориальная принадлежность: (федеральная, региональная, муниципальная).

1.11. Вышестоящая организация (наименование): департамент образования мэрии города Новосибирска.

1.12. Адрес вышестоящей организации, другие координаты: департамент образования мэрии города Новосибирска: 630099, г. Новосибирск, ул. Красный проспект, 34, тел. 227-45-00.

2. Характеристика деятельности организации на объекте

Дополнительная информация: учреждение дополнительного образования.

3. Состояние доступности объекта

3.1 Путь следования к объекту пассажирским транспортом (описать маршрут движения с использованием пассажирского транспорта).

Автобус № 13, маршрутное такси № 9, 24, остановка – магазин Школа (ул. Кочубея), наличие адаптированного пассажирского транспорта к объекту – **нет**.

3.2 Путь к объекту от ближайшей остановки пассажирского транспорта:

3.2.1. Расстояние до объекта от остановки транспорта – **130 м**.

3.2.2. Время движения (пешком) – **3 мин**.

3.2.3. Наличие выделенного от проезжей части пешеходного пути: (**да**, нет).

3.2.4. Перекрестки: нерегулируемые: **нет**.

3.2.5. Информация на пути следования к объекту: **нет**.

3.2.6. Перепады высоты на пути: **есть**, (бордюры, ступеньки). Их обустройство для инвалидов на коляске: **нет**.

3.3 Организация доступности объекта для инвалидов – форма обслуживания

№№ п/п	Категория инвалидов (вид нарушения)	Вариант организации доступности объекта (формы обслуживания)*
1.	Все категории инвалидов и МГН	
	<i>в том числе инвалиды:</i>	
2	передвигающиеся на креслах-колясках	ДУ
3	с нарушениями опорно-двигательного аппарата	Б
4	с нарушениями зрения	Б
5	с нарушениями слуха	Б
6	с нарушениями умственного развития	Б

* - указывается один из вариантов: «А», «Б», «ДУ», «ВНД»

3.4 Состояние доступности основных структурно-функциональных зон

№ п/п	Основные структурно-функциональные зоны	Состояние доступности, в том числе для основных категорий инвалидов**
1	Территория, прилегающая к зданию (участок)	ДЧ-И (К,О,Г,У), ВНД (С)
2	Вход (входы) в здание	ДП-И (О,Г,У), ДУ (К,С)
3	Путь (пути) движения внутри здания (в т.ч. пути эвакуации)	ДП-И (О,У) ДЧ-И (С,Г)
4	Зона целевого назначения здания (целевого посещения объекта)	ДП-И (О,У), ДУ (С,Г)
5	Санитарно-гигиенические помещения	ДЧ-В
6	Система информации и связи (на всех зонах)	ДП-И (О,У), ДЧ-И (Г), ВНД (С)
7	Пути движения к объекту (от остановки транспорта)	ДЧ-И (О,Г,У), ВНД (К,С)

** Указывается: ДП-В - доступно полностью всем; ДП-И (К, О, С, Г, У) – доступно полностью избирательно (указать категории инвалидов); ДЧ-В - доступно частично всем; ДЧ-И (К, О, С, Г, У) – доступно частично избирательно (указать категории инвалидов); ДУ - доступно условно, ВНД - недоступно

3.5. ИТОГОВОЕ ЗАКЛЮЧЕНИЕ о состоянии доступности ОСИ: Объект признан частично доступным избирательно для отдельных категорий инвалидов.

Для обеспечения полной доступности объекта для инвалидов **с нарушениями слуха** рекомендуется обеспечить размещение указателя направления движения ко входу в здание, оснащение путей движения, в том числе путей эвакуации, санитарно-гигиенических помещений световыми оповещателями.

Наличие информации на всех зонах, в том числе использования пиктограмм и размещения обозначений, в том числе текстовых, изложенных ясным, конкретным языком обеспечит полную доступность для инвалидов **с умственными нарушениями**.

Для решения вопросов доступности объекта для инвалидов **с нарушениями зрения** может решаться путём оказания ситуационной помощи на всех зонах, что обеспечит условную доступность, кроме этого необходимо установить рельефную (тактильную) полосу перед и в завершении лестничного марша прилегающей территории, установить на нее поручни, нанести яркую контрастную маркировку первой и последней ступени, оснастить табличками с информацией, дублированной рельефно-точечным шрифтом входа здания, зон обслуживания, установить мнемосхему (тактильный план здания) в вестибюле, звуковой маяк на входе.

Объект недоступен для инвалидов **с нарушениями опорно-двигательного аппарата**, в том числе для людей, передвигающихся на инвалидных колясках.

Для указанной категории инвалидов можно добиться полной доступности объекта при условии ситуационной помощи персонала и поэтапных ремонтных работ:

Обустройство санитарно-гигиенического помещения.

4. Управленческое решение.

4.1. Рекомендации по адаптации основных структурных элементов объекта.

№ п/п	Основные структурно-функциональные зоны объекта	Рекомендации по адаптации объекта (вид работы)*
1	Территория, прилегающая к зданию (участок).	Ремонт (текущий, капитальный);
2	Вход (входы) в здание.	Ремонт (текущий, капитальный);
3	Путь (пути) движения внутри здания (в т.ч. пути эвакуации).	Индивидуальное решение с ТСП
4	Зона целевого назначения здания (целевого посещения объекта).	Индивидуальное решение с ТСП.
5	Санитарно-гигиенические помещения.	Индивидуальное решение с ТСП.
6	Система информации на объекте (на всех зонах).	Приобретение оборудования.
7.	Все зоны и участки.	Индивидуальное решение с ТСП.

<*> Указывается один из вариантов (видов работ): не нуждается; ремонт (текущий, капитальный); индивидуальное решение с ТСП; технические решения невозможны - организация альтернативной формы обслуживания.

4.2. Период проведения работ: с 07.06.2016 г. по 30.06.2016 г.

4.3 Ожидаемый результат (по состоянию доступности) после выполнения работ по адаптации: *полная доступность для инвалидов с нарушением слуха, умственного развития, опорно-двигательного аппарата, частичная доступность для инвалидов с нарушением зрения и передвигающихся на колясках.*

Оценка результата исполнения программы, плана (по состоянию доступности).

4.4. Для принятия решения **требуется**, не требуется (нужное подчеркнуть):

4.4.1. Согласование на Комиссии МБУ «КЦСОН» Калининского района по проведению обследования и паспортизации объектов, находящихся в оперативном управлении учреждения и предоставляемых услуг для маломобильных граждан. (наименование Комиссии по координации деятельности в сфере обеспечения доступной среды жизнедеятельности для инвалидов и других МГН).

4.4.2. Согласование работ с надзорными органами (**в сфере проектирования и строительства, архитектуры**, охраны памятников, другое - указать).

4.4.3. Техническая экспертиза, разработка проектно-сметной документации.

4.4.4. Согласование с вышестоящей организацией (собственником объекта).

4.4.5. Согласование с общественными организациями инвалидов.


5. Особые отметки

ПРИЛОЖЕНИЯ:

4. Анкета обследования на 24 листах.


5. поэтажные планы, паспорт БТИ _____ - _____ на _____ - _____ л.

Руководитель
рабочей группы Директор МБУДО Центр «Юность»
(Должность, Ф.И.О.)



(Подпись) Е. В. Ромах

Члены рабочей группы:
Заместитель директора
(Должность, Ф.И.О.)



(Подпись) В. И. Рехтин

Главный инженер
(Должность, Ф.И.О.)



(Подпись) В. Ю. Пантелеев

В том числе:
представители общественных

организаций инвалидов


(Должность, Ф.И.О.) (Подпись)

(Должность, Ф.И.О.) (Подпись)

представители организации,
расположенной на объекте

Руководитель СП

(Должность, Ф.И.О.)



(Подпись)

К. С. Бухман

(Должность, Ф.И.О.) (Подпись)

Управленческое решение согласовано « ____ » _____ 2016 г. (протокол № ____)
Комиссией (название). _____